

OBEC PODHORIE
Stavebný úrad
Podhorie 50, 013 18 Lietava

č.s. 322/2018/Mt-ozn.SP

V Žiline 03.10.2018

OZNÁMENIE
O ZAČATÍ STAVEBNÉHO KONANIA A UPUSTENIE OD ÚSTNEHO
POJEDNÁVANIA

Peter Frišo,

Daniela Zuziaková,

Jozef Kovalčík,

v zast. SdD, s.r.o., - konateľom Ing. Marekom Justiničom,

(ďalej len "stavebník") dňa 26.09.2018 podal na stavebnom úrade žiadosť o vydanie stavebného povolenia na stavbu:

" Prístupová komunikácia "

(ďalej len "stavba") na pozemku register "C" parc.č. 454/92 KN, 454/104 KN v katastrálnom území Podhorie, obec Podhorie, okres Žilina. Uvedeným dňom bolo začaté stavebné konanie.

Rozhodnutie o umiestnení stavby vydané pod č.s. 157/2018/Mt-ÚR zo dňa 06.08.2018, právoplatné dňa 24.09.2018 na stavbu: " Prístupová komunikácia ", na pozemku registra "C" parc.č. 454/92 KN, 454/104 KN v k.ú. Podhorie.

Obec Podhorie, ako príslušný špeciálny stavebný úrad pre miestne a účelové komunikácie podľa § 120 zákona č. 50/1976 Zb. o územnom plánovaní a stavebnom poriadku (stavebný zákon) v znení neskorších predpisov (ďalej len "stavebný zákon") a podľa § 3a ods. 4 zákona č. 135/1961 Zb. o pozemných komunikáciách (cestný zákon) v znení neskorších predpisov, v zmysle § 61 stavebného zákona **oznamuje** začatie stavebného konania dotknutým orgánom a známym účastníkom konania, a v zmysle § 61 ods.2 stavebného zákona **upúšťa od miestneho zisťovania a ústneho pojednávania**, pretože sú dobre známe pomery staveniska a žiadosť poskytuje dostatočný podklad pre posúdenie navrhovanej stavby. V zmysle § 61 ods.3 stavebného zákona špeciálny stavebný úrad upozorňuje, že účastníci konania môžu svoje námietky uplatniť najneskôr do

7 dní odo dňa doručenia tohto oznámenia,

inak sa na neskoršie podané námietky neprihliadne. V zmysle § 61 ods.5 stavebného zákona dotknuté orgány sú povinné oznámiť svoje stanovisko v rovnakej lehote, v ktorej môžu uplatniť svoje námietky účastníci konania. Ak niektorý z orgánov štátnej správy potrebuje na riadne posúdenie dlhší čas, predĺži stavebný úrad na jeho žiadosť lehotu pred jej uplynutím. Ak dotknutý orgán, v určenej alebo predĺženej lehote neoznámí svoje stanovisko k povolovanej stavbe, má sa za to, že so stavbou z hľadiska ním sledovaných záujmov súhlasí.

V zmysle § 61 ods.1 stavebného zákona sa neprihliada na pripomienky a námietky, ktoré boli alebo mohli byť uplatnené v územnom konaní alebo pri prerokúvaní územného plánu zóny.

Oznámenie sa oznamuje verejnou vyhláškou pri líniových stavbách v zmysle § 61 ods.4 stavebného zákona.

Účastníci konania môžu nahliadnuť do podkladov rozhodnutia na Spoločnom obecnom úrade Višňové, so sídlom: Framborská 253/21, 010 01 Žilina, úradné dni Po: 8.00-14.30 a St 8:00 - 16:30.

Účastníci konania sa môžu pred vydaním rozhodnutia vyjadriť k podkladom rozhodnutia, prípadne navrhnúť ich doplnenie. Ak si niektorý z účastníkov konania zvolí svojho zástupcu, tento musí predložiť písomnú plnú moc s podpisom toho účastníka konania, ktorý sa dal zastupovať.

Anton Chobot
starosta obce

Spoločný obecný úrad Višňové
so sídlom
Framborská 253/21
010 01 Žilina

v zast. Ing. Beáta Mintálová
Spoločný obecný úrad Višňové

Tento dokument sa doručuje verejnou vyhláškou v zmysle § 61 ods. 4 stavebného zákona – líniová stavba a vyvesí sa na dobu 15 dní na úradnej tabuli správneho orgánu (obec Podhorie) a oficiálnej internetovej stránke obce www.obecpodhorie.info. Posledný deň tejto lehoty je dňom doručenia.

Úradná tabuľa:

Vyvesené dňa: 09 10 2018

Zvesené dňa:

Pečiatka a podpis orgánu, ktorý potvrdzuje vyvesenie a zvesenie oznámenia.

Internetová stránka obce:

Vyvesené dňa: 09 10 2018

Zvesené dňa:

Pečiatka a podpis orgánu, ktorý potvrdzuje vyvesenie a zvesenie oznámenia.

Doručí sa:

1. SdD, s.r.o., - konateľom Ing. Marekom Justiničom,
2. Slovenský pozemkový fond, Búdkova 36. 817 15 Bratislava 11
3. Adrian Kramár,
4. Monika Macková,
5. Ing. Michal Löffler,

Na vedomie:

6. Obec Podhorie, Podhorie 50, 013 18 Lietava
7. Stredoslovenská Distribučná a.s., Pri Rajčianke 2927/8, 010 47 Žilina
8. SPP-D a.s., Mlynské nivy 44/b, 825 19 Bratislava 26
9. SEVAK a.s., Bôrická cesta 1960, 010 57 Žilina
10. Slovak Telekom a.s., Bajkalská 28, 817 62 Bratislava
11. KOREX, Budovateľská 607/58, 087 01 Giraltovce, prevádzka:Pernikárska 8, 010 01 Žilina
12. OR HaZZ Žilina, Nám. požiarnikov 1, 010 01 Žilina
13. ORPZ ODI, Veľká okružná 31, 010 75 Žilina
14. OÚ Žilina ŽP, št.vodná správa, Nám.M.R. Štefánika 1, 010 01 Žilina
15. OÚ Žilina ŽP, št. správa ochrany prírody a krajiny, Nám.M.R. Štefánika 1, 010 01 Žilina
16. spis

OBRUBNÍK CESTNÝ
NA LEŽATO

00 000'0 ňZ

R3500

3500

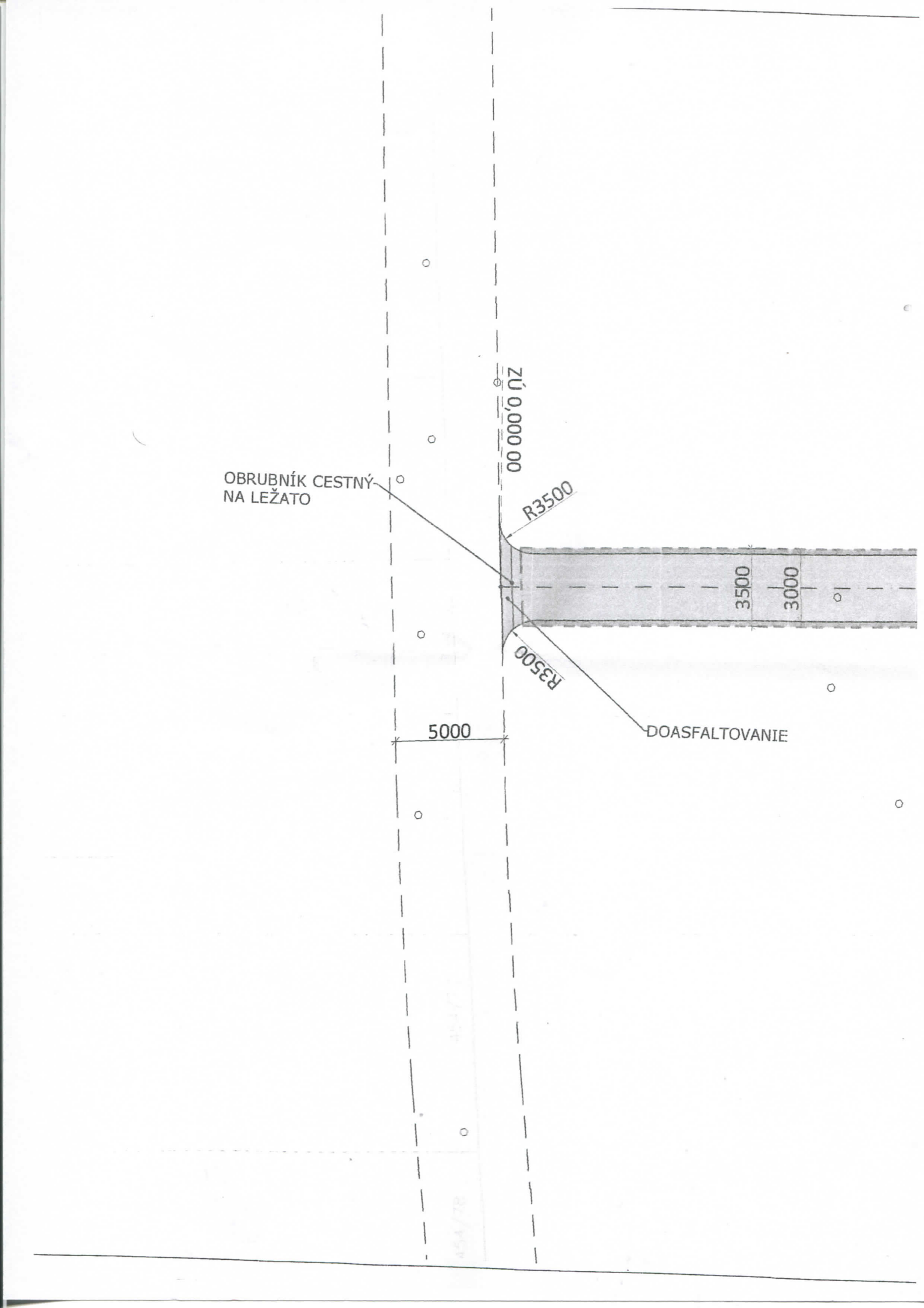
3000

R3500

DOASFALTOVANIE


5000

454/78

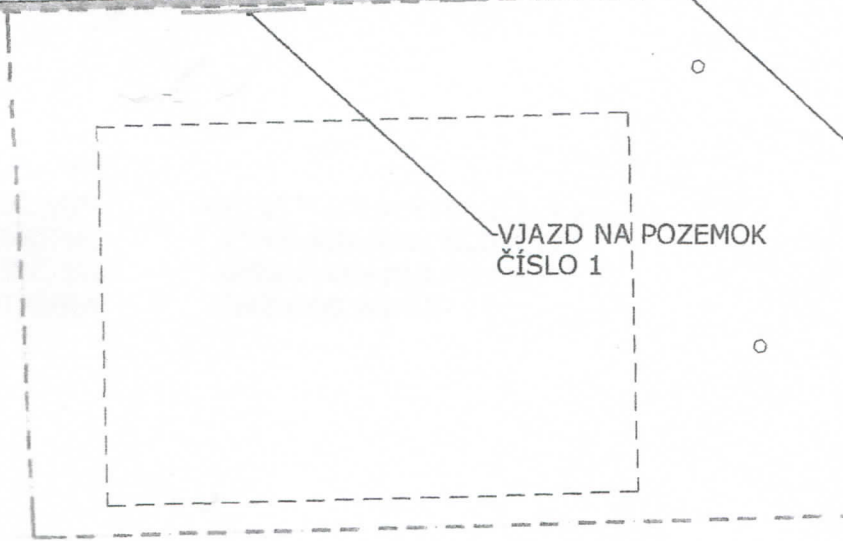


KÚ 0,048 90

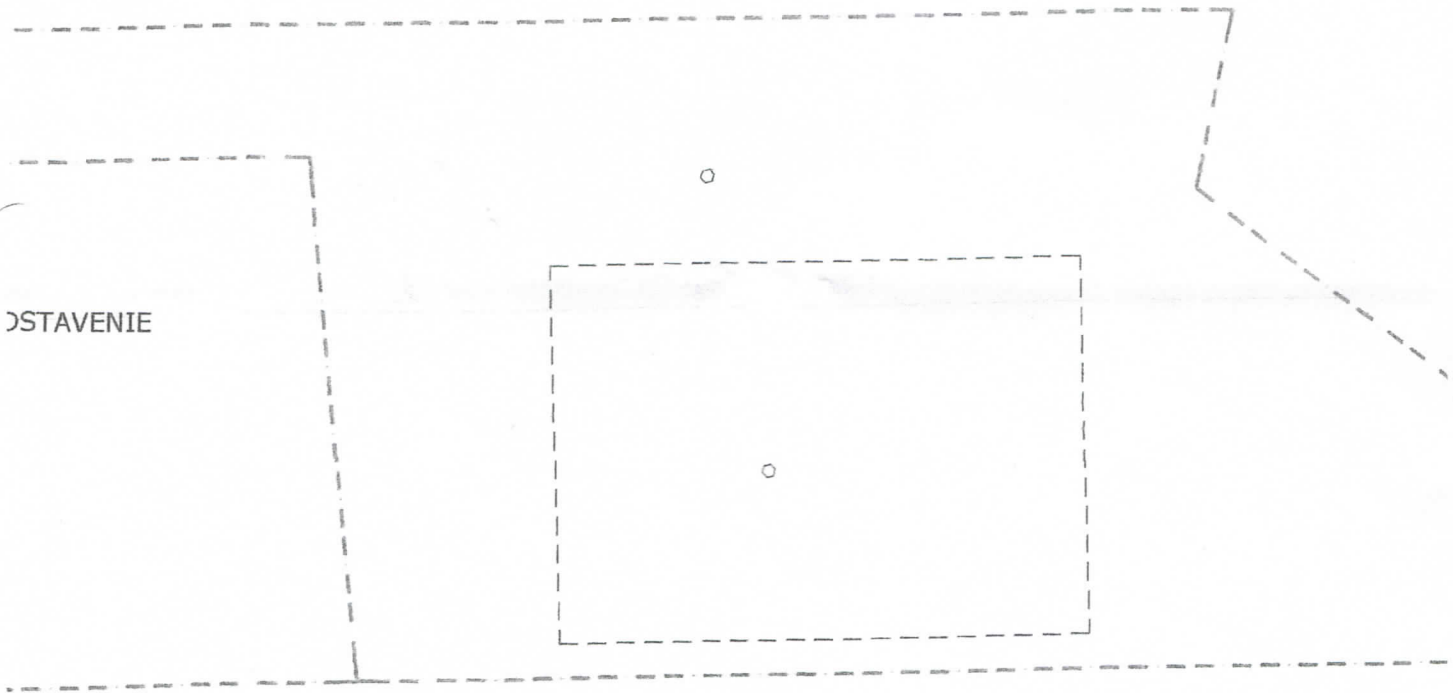
VJAZD NA POZE
ČÍSLO 2 - BRÁN



VJAZD NA POZEMOK
ČÍSLO 1








DVÁ



OSTAVENIE

○

LEGENDA

| | |
|---|--------------------------------|
|  | MIESTNA KOMUNIKÁCIA |
|  | NAVRHOVANÁ ÚČELOVÁ KOMUNIKÁCIA |
|  | NAVRHOVANÁ NESPEVNENÁ KRAJNICA |
|  | BETÓNOVÝ OBRUBNÍK V NIVELETE |
|  | DRENÁŽ FLEXI DN160 |

POZNÁMKA:

PRED ZAHÁJENÍM STAVEBNÝCH PRÁČ JE NUTNÉ PRESNE VYTÝČIŤ VŠETKY JESTVUJÚCE INŽINIERSKE SIETE ZA PRÍTOMNOSTI SPRÁVCOV JEDNOTLIVÝCH SIETÍ TAK, ABY NEDOŠLO K ICH POŠKODENIU!!! VŠETKY JESTVUJÚCE A NAVRHOVANÉ INŽ. SIETE POD SPEV. PLOCHAMI MUSIA BYŤ V CHRÁNIČKÁCH. OCHRANU INŽINIERSKÝCH SIETÍ JE POTREBNÉ REALIZOVAŤ PODĽA POŽIADAVIEK SPRÁVCOV SIETÍ!



Č.SADY

| | | |
|--------------------------|---------------------|--|
| ZODPOVEDNÝ PROJEKTANT: | ING. MICHAL LÖFFLER | ING. MICHAL LÖFFLER autorizovaný stavebný inžinier dopravné stavby Staničná 252/5, 013 11 Lietavská Lúčka tel.: 0901 705 252, mail: lofflermiso@gmail.com |
| VYPRACOVAL: | ING. MICHAL LÖFFLER | |
| KONTROLOVAL/KOORDINÁTOR: | | |

| | | | |
|--|----------------|----------|---|
| INVESTOR: PETER FRIŠO, DANIELA ZUZIÁKOVÁ JOZEF KOVALČÍK, LIETAVSKÁ LÚČKA 67, 013 24 SIREČNO | STUPEŇ | DÚK, DSP | DS Č.VÝKRESU 1. |
| | MIESTO STAVBY: | PROFESIA | |
| STAVBA: | REVÍZIA | 00 | |
| ÚČELOVÁ KOMUNIKÁCIA NA p.č. 454/92 | DÁTUM | 03/2018 | |
| | FORMÁT | 4 / A4 | |
| OBSAH: | MIERKA | 1:200 | |
| SITUÁCIA | | | |