

**OBEC LIETAVA**  
**Stavebný úrad**  
Lietava 146, 013 18 Lietava

č.s.: 246/2024/ZI-ÚR

V Žiline dňa 21.11.2024

## ÚZEMNÉ ROZHODNUTIE

Obec Lietava ako stavebný úrad (ďalej len "stavebný úrad") príslušný podľa § 5 písm. a/1 zákona č. 608/2003 Z.z. o štátnej správe pre územné plánovanie, stavebný poriadok a bývanie a o zmene a doplnení zákona č. 50/1976 Zb. o územnom plánovaní a stavebnom poriadku v znení neskorších predpisov a § 117 ods.1 stavebného zákona (ďalej len "stavebný zákon"), a zákona č.416/2001 Z.z. o prechode niektorých pôsobností z orgánov štátnej správy na obce a vyššie územné celky v znení neskorších predpisov, v územnom konaní posúdil podľa § 32 - § 40 stavebného zákona návrh na rozhodnutie o umiestnení stavby, ktorý dňa 21.06.2024 podal a dňa 18.07.2024 doplnil

**Stredoslovenská distribučná a.s., IČO: 36 442 151, Pri Rajčianke 2927/8, 010 47 Žilina, ktorú zastupuje Ing. Vladimíra Krkošová Hargašová, Podzávoz 280, 022 01 Čadca**

(ďalej len "navrhovateľ"), a na základe tohto posúdenia vydáva podľa § 39 a § 39a ods.1 stavebného zákona

### **rozhodnutie o umiestnení stavby**

#### **„16655 Lietava – Podhorie – Rekonštrukcia NNS“**

líniová stavba (ďalej len "stavba") na pozemkoch v katastrálnom území Lietava a Podhorie, okres Žilina.

#### **Stavba obsahuje:**

Rekonštrukciu siete:

- W.1 - rekonštrukcia NN vzdušnej siete, smer PB č. 1 - PB č. 8, výmena kábla 1-AYKY za závesný kábel NFA2X 4x120+25mm<sup>2</sup> zavesený na spoločných predpäťých betónových stožiaroch s W.2 v dĺžke trasy 265 m.
- W.2 - rekonštrukcia NN vzdušnej siete, smer PB č. 1 - PB č. 25, výmena podperných bodov a vodičov AlFe6 za závesný kábel NFA2X 4x120+25mm<sup>2</sup> zavesený na predpäťých betónových stožiaroch v dĺžke trasy 897 m.
- W.2.1 - rekonštrukcia odbočky NN vzdušnej siete, smer PB č. 4 - PB č. 4.2, výmena podperných bodov a vodičov AlFe6 za závesný kábel NFA2X 4x120+25mm<sup>2</sup> zavesený na predpäťých betónových stožiaroch v dĺžke trasy 71 m.
- W.2.2 - rekonštrukcia odbočky NN vzdušnej siete, smer PB č. 10 - PB č. 10.1, výmena podperných bodov a vodičov AlFe6 za závesný kábel NFA2X 4x120+25mm<sup>2</sup> zavesený na predpäťých betónových stožiaroch v dĺžke trasy 46 m.
- W.2.3 - rekonštrukcia odbočky NN vzdušnej siete, smer PB č. 21 - PB č. 21.3, výmena podperných bodov a vodičov AlFe6 za závesný kábel NFA2X 4x120+25mm<sup>2</sup> zavesený na predpäťých betónových stožiaroch v dĺžke trasy 74 m.

- W.2.5 - rekonštrukcia NN vzdušnej siete, smer PB č. 26 - PB č. 29, výmena podperných bodov a vodičov AlFe6 za závesný kábel NFA2X 4x120+25mm<sup>2</sup> zavesený na predpätých betónových stožiaroch v dĺžke trasy 120 m.

NNK vývody:

- W.2.4 - Navrhované technické riešenie predpokladá uloženie vývodu do zeme. Bude sa jednať o káblové vedenie so zemným káblom typu NAYY-J 4x240 mm<sup>2</sup> SM 0,6/1kV uloženým v zemi v dĺžke trasy 160 m, ktorý bude vyvedený zo skrine VRIS1 č.6 na PB č. 25 a bude napájať rozpojovacu istiacu skriňu PRIS č.1 pre existujúce a budúce pripojenie odberných miest. Končiť bude vo VRIS1 č.7 na PB č. 26, kde bude ďalej vedený vývod W.2.5 vzdušnou sieťou.
- W.2.6 - Navrhované technické riešenie predpokladá uloženie vývodu do zeme. Bude sa jednať o káblové vedenie so zemným káblom typu NAYY-J 4x240 mm<sup>2</sup> SM 0,6/1kV uloženým v zemi v dĺžke trasy 54 m, ktorý bude vyvedený zo skrine VRIS1 č.8 na PB č. 29 a bude napájať existujúcu rozpojovacu istiacu skriňu PRIS IBV-Lan č.12 pre existujúce a budúce pripojenie odberných miest.

Optochránička: V rámci trasy navrhovaného NNK vývodu bude do výkopu položená optochránička HDPE 40.

### **1. Pre umiestnenie stavby sa v zmysle § 39a ods.2 stavebného zákona určujú tieto podmienky:**

- a) požiadavky na ochranu prírody a krajiny a na zabezpečenie starostlivosti o životné prostredie : stavba je navrhnutá v území, ktorému sa poskytuje prvý stupeň ochrany v zmysle zákona, stavba je situovaná mimo území NATURA 2000 v zmysle záväzného stanoviska Okresného úradu Žilina, odbor starostlivosti o životné prostredie, št. ochrana prírody a krajiny č. OU-ZA-OSZP3-2024/017710-002/Bre zo dňa 28.02.2024: súhlasí s vydaním územného rozhodnutia a stavebného povolenia na vyššie uvedenú stavbu za predpokladu akceptovania nasledovných pripomienok:
  - Prípadný výrub drevín a krovín bude riešený v zmysle § 47 a § 48 zákona (t.j. na dreviny a kroviny, ktoré v danom území rastú a ktorých výrub podlieha súhlasu orgánu ochrany prírody, bude vydané právoplatné rozhodnutie o súhlase na výrub drevín a krovín v samostatnom konaní).
  - Samotný výrub drevín a krovín bude realizovaný až po vydaní právoplatného rozhodnutia, v čase mimo hniezdneho obdobia vtákov, t.j. v termíne od 1. októbra do 28. februára v roku.
- b) požiadavky na zabezpečenie súladu urbanistického riešenia a architektonického riešenia stavby s okolitým životným prostredím: stavba je navrhnutá mimo zastavaného aj v zastavanom území obcí Lietava a Podhorie v súlade ÚPN obce Lietava.
- c) stavba bude umiestnená na pozemkoch register "C" v katastrálnom území Lietava a Podhorie, podľa overeného výkresu situácie stavby dokumentácie pre územné rozhodnutie, vypracovanej autorizovaným stavebným inžinierom Ing. Martinom Polovkom, v júni 2024, v mierke 1:500 a 1:1000, ktorá je nedeliteľnou súčasťou tohto územného rozhodnutia.
- d) polohové a výškové umiestnenie stavby: stavba bude polohovo a výškovo umiestnená podľa overeného výkresu situácie stavby dokumentácie pre územné rozhodnutie.
- e) požiadavky na prístup a užívanie stavieb osobami s obmedzenou schopnosťou pohybu a orientácie : nevyžaduje sa.

- f) napojenie na siete technického vybavenia : stavba bude napojená na existujúce verejné rozvody elektrickej siete.
- g) napojenie na pozemné komunikácie : nevyžaduje sa.
- h) požiadavky vyplývajúce zo stanovísk dotknutých orgánov :

**Okresný úrad Žilina, odbor starostlivosti o životné prostredie, štátna správa odpadového hospodárstva** v zmysle záväzného stanoviska č. OU-ZA-OSZP3-2024/017708-002/Gav zo dňa 19.02.2024 – súhlasí s vydaním územného rozhodnutia za splnenia podmienok:

- 1) odpady vyprodukované počas stavby investor (alebo dodávateľ stavby) odovzdá oprávnenému subjektu alebo zabezpečí ich zhodnotenie alebo zneškodnenie vo vhodnom zariadení alebo na povolenej skládke;
- 2) investor je povinný zmluvne zabezpečiť u dodávateľa (zhotoviteľa) stavby doklady o množstve a druhu vzniknutých odpadov a o spôsobe ďalšieho nakladania s nimi;
- 3) výkopovú zeminu prednostne využiť v rámci uvedenej stavby na spätné zásypy alebo ďalšie terénne úpravy;
- 4) dodávateľom(zhotoviteľom) stavby v prípade jeho prevzatia zodpovednosti za nakladanie s odpadmi môže byť len taký oprávnený subjekt, ktorý má v predmete podnikania činnosť "Podnikanie v oblasti nakladania s iným ako nebezpečným odpadom" a potvrdenú registráciu v súlade s § 98 zákona o odpadoch;
- 5) doklady o zákonom nakladaní s vyprodukovanými odpadmi počas realizácie stavby (zabezpečenie zhodnotenia alebo zneškodnenia odpadov v povolených zariadeniach) preukáže stavebník (investor) stavebnému úradu v koľaudačnom konaní.

**Okresný úrad Žilina, odbor starostlivosti o životné prostredie, štátna vodná správa** v zmysle záväzného stanoviska č. OU-ZA-OSZP3-2024/017709-002/Grf zo dňa 14.02.2024 – predmetná stavba je z hľadiska ochrany vodných pomerov možná za splnenia nasledovných podmienok:

- 1) Zemné práce v blízkosti vedení vodovodného a kanalizačného potrubia resp. ich križovanie odsúhlasiť s ich správcami.
- 2) Pri zaobchádzaní so znečisťujúcimi látkami počas výstavby, je potrebné urobiť také opatrenia, aby tieto znečisťujúce látky nevnikli do povrchových vôd alebo do podzemných vôd alebo neohrozili ich kvalitu ( §39 vodného zákona).
- 3) Ak dôjde navrhovanou stavbou ku križovaniu vodného toku je potrebné požiadať tunajší úrad o vydanie súhlasu v zmysle § 27 zákona č. 364/2004 Z.z. o vodách. K žiadosti o súhlas je nutné predložiť vyjadrenie správcu toku t.j. SVP š.p., OZ Povodie horného Váhu, Jána Janečka 36, 034 01 Ružomberok.

**Lesy SR š.p.**, v zmysle vyjadrenia č. 10011/2024 zo dňa 18.04.2024 – nemajú výhrady k predloženej projektovej dokumentácii. V prípade, že líniová stavba bude zasahovať do lesných pozemkov žiadame postupovať v súlade s ustanoveniami zákona č. 326/2005 Z.z..

**Okresný úrad Žilina, pozemkový a lesný odbor** v zmysle vyjadrenia č. OU-ZA-PLO1-2024/030424-02/Sá zo dňa 25.04.2024 – nemá námietky k pripravovanému zámeru stavby. Pred použitím poľnohospodárskej pôdy na nepoľnohospodársky zámer je stavebník povinný pred začatím vykonávania nepoľnohospodárskej činnosti na poľnohospodárskej pôde vyžiadať si stanovisko orgánu ochrany poľnohospodárskej pôdy podľa §18 zákona.

**Okresný úrad Žilina, pozemkový a lesný odbor** v zmysle vyjadrenia č. OU-ZA-PLO2-2024/037120-02/VAL zo dňa 09.05.2024 – nemá pripomienky za dodržania podmienok:

- 1) Rekonštrukcia stavby „16655 - Lietava - Podhorie - Rekonštrukcia NNS“ dotýkajúca sa lesných pozemkov (W.2.4 od PB č. 25 - PB č. 26 zemným) bude vykonávaná v zmysle projektovej dokumentácie, tak aby nedochádzalo k poškodzovaniu a znečisťovaniu okolitých lesných pozemkov
- 2) V prípade, uloženia NNK kábla a jeho ochranného pásma a istiacej skrine VRIS č. 6 na lesnom pozemku je investor povinný postupovať v zmysle § 5 v nadväznosti na § 7 zákona o lesoch č. 326/2005 Z. z. v zn. nesk. predp. V prípade záberu lesných pozemkov, kde výmera jednotlivých objektov nadzemného a podzemného vedenia nepresiahne 30 m<sup>2</sup> vydá tunajší úrad len záväzné stanovisko s požadovanými prílohami od investora v zmysle ustanovení § 7 ods. 3 a § 7a ods. 2 a 6 zákona o lesoch.
- 3) investor rekonštruovanej časti vedenia oznámi začiatok, rozsah, účel a dobu vykonávania stavebných prác na lesných pozemkoch obhospodarovateľom lesa a orgánu štátnej správy lesného hospodárstva 15 dní vopred v zmysle § 32 ods. 1 zákona č. 326/2005 Z. z. o lesoch v zn. nesk. predp.

**Krajský pamiatkový úrad Žilina** v zmysle záväzného stanoviska č. Z-PUSR-010869/2024 zo dňa 08. 02. 2024:

- 1) Ak počas stavebných prác dôjde k akémukoľvek archeologickému nálezu hmotnej povahy, napr. objektu, kultúrnej vrstvy, zvyškov starších architektúr, stavebného materiálu, hrobov, fragmentov keramiky, pracovných nástrojov, mincí alebo kostrových pozostatkov, je nevyhnutné nález okamžite ohlásiť Krajskému pamiatkovému úradu Žilina, najneskôr na druhý pracovný deň po ich nájdení a ponechať ho bez zmeny až do obhliadky krajským pamiatkovým úradom.
- 2) Zabezpečiť preukázateľným spôsobom oboznámenie s podmienkami záväzného stanoviska všetky subjekty zúčastňujúce sa na realizácii stavby.

**Okresný úrad Žilina, odbor cestnej dopravy a pozemných komunikácií** v zmysle záväzného stanoviska č. OU-ZA-OCDPK-2024/018030/2/ŠPA zo dňa 06.02.2024: súhlasí s predloženou dokumentáciou stavby:

- nakoľko bude cesta III/2102 užívaná iným než zvyčajným spôsobom, je stavebník povinný pred realizáciou prác požiadať tunajší úrad o vydanie povolenia na zvláštne užívanie cesty v zmysle § 8 cestného zákona a § 11 vyhlášky č. 35/1984 Zb., ktorou sa vykonáva cestný zákon,
- pred umiestnením dočasných dopravných značiek a zariadení na cestu III/2102 je potrebné požiadať tunajší úrad o vydanie určenia (predložiť projekt dočasného dopravného značenia, ktorý bude vypracovaný autorizovaným stavebným inžinierom),
- v prípade nevyhnutnosti obmedzenia cestnej premávky na dotknutej ceste počas realizácie stavebných prác je potrebné podať žiadosť o vydanie povolenia na uzávierku na tunajší cestný správny orgán v zmysle § 7 cestného zákona a § 10 vyhlášky č. 35/1984 Zb., ktorou sa vykonáva cestný zákon,
- materiál získaný výkopovými prácami nesmie byť ukladaný na vozovku, ale musí byť odvezený na skládku,
- pri stavebnej činnosti neznečisťovať cestu III/2102 a v prípade potreby ju bezodkladne čistiť,
- rešpektovať ustanovenia § 18 cestného zákona, ako aj § 20 vyhlášky 35/1984 Zb., ktorou sa vykonáva cestný zákon,

- stavebník je povinný rešpektovať ďalšie nariadenia a pripomienky, ktoré môže cestný správny orgán doplniť v zmysle vykonania štátneho odborného dozoru nad pozemnou komunikáciou v zmysle § 3c ods. 1 písm. c) cestného zákona,
- prípadné zmeny v projektovej dokumentácii žiadame predložiť na Okresný úrad Žilina, odbor cestnej dopravy a pozemných komunikácií.

**Správa ciest Žilinského samosprávneho kraja**, v zmysle stanoviska č.: 10/2024/SAUCZA-430 zo dňa 28.05.2024 – s vydaním územného rozhodnutia a stavebného povolenia súhlasíme za dodržania nasledovných podmienok:

- 1) Výkon „správy majetku v danej lokalite vykonáva stredisko SC ŽSK Rajec - tel. č. +421 918 370 139.
- 2) Realizovaná stavba nesmie zmeniť šírkové usporiadanie cesty III/2103 a III/2102. Pasportizačná šírka v daných úsekoch je 7,00 m.
- 3) Práce realizovať podľa odsúhlasenej PD a platných rozhodnutí vydaných pre záujmové územie podľa platných STN, Technických predpisov a vzorových listov.
- 4) Zemný kábel viesť po vonkajšej hrane cestnej priekopy v takej hĺbke a úprave, ktorá nebude tvoriť prekážku na výkon celoročnej údržby pozemnej komunikácie!
- 5) Dočasné a trvalé dopravné značenie zabezpečuje investor na vlastné náklady. Taktiež bude zabezpečovať na vlastné náklady údržbu, servis, opravy, prípadne výmenu TDZ.
- 6) Toto stanovisko slúži ako podklad pre vydanie príslušných povolení od OÚ Žilina, odbor cestnej dopravy a pozemných komunikácií.
- 7) Stavebník zodpovedá za všetky prípadné škody spôsobené na cestnom telese, alebo na majetku a zdraví tretích osôb, ktoré vzniknú v súvislosti s realizáciou stavby.
- 8) Budúci správca cesty, si v prípade potreby vyhradzuje právo doplniť resp. zmeniť stanovisko.
- 9) Platnosť tohto vyjadrenia je obmedzená na 12 mesiacov odo dňa vystavenia.

**Michlovsky s.r.o. Piešťany**, v zmysle vyjadrenia č. BB-1475/2024 zo dňa 18.06.2024: v záujmovom území sa nenachádzajú PTZ Orange.

**Obec Lietava** v zmysle záväzného stanoviska č.: OcÚ-S 2024/0338 zo dňa 29.07.2024 – navrhovaná stavba je v súlade s územným plánom obce Lietava a jej záväzných regulatív.

**SEVAK a.s. Žilina**, v zmysle vyjadrenia č.: O24009374 zo dňa 04.03.2024:

- 1) Záujmovým územím predmetnej stavby navrhovanej v k.ú. Lietava a Podhorie sa toho času nachádzajú potrubia verejného vodovodu (VV) a verejnej splaškovej kanalizácie (VK) v správe našej spoločnosti. Naše inžinierske siete požadujeme rešpektovať a zachovať. Situáciu s orientačným zákresom zasielame v prílohe.
- 2) Prípadné vodovodné/kanalizačné prípojky nie sú v majetku ani správe našej spoločnosti a zákresom ich polohy nedisponujeme. Informácie o prípadných prípojkách si vyžiadajte od majiteľov pripájaných nehnuteľností. V rámci zemných a stavebných prác je potrebné zabezpečiť prípadné existujúce prípojky inžinierskych sietí proti poškodeniu a zachovať ochranné pásmo potrubí.
- 3) Pred zahájením akýchkoľvek prác je stavebník povinný požiadať o vytýčenie podzemných vedení, ktoré sa nachádzajú v záujmovom území a zabezpečiť, aby pri realizácii všetkých stavebných prác bola dodržaná STN 73 6005 pri súbehu a križovaní s ostatnými vedeniami a aby bolo dodržané ochranné pásmo VV a VK v šírke min 1,8m od osi potrubia na obe strany VV a VK (vrátane príslušných prevádzkových objektov) v zmysle aktuálne platného Zákona č. 442/2002 Z.z. o

- verejných vodovodoch a verejných kanalizáciách. V ochrannom pásme VV, VK požadujeme výkopy vykonávať ručne.
- 4) V ochrannom pásme VV a VK je zakázané výškovo meniť krytie potrubia; vykonávať zemné práce, terénne úpravy; umiestňovať stavby, konštrukcie a iné podobné zariadenia (napr. stavby s bet. základom, vysádzať stromy a kríky s hlbokým koreňovým systémom) alebo vykonávať činnosti ktoré by mohli obmedziť prístup k VV a VK, alebo ktoré by mohli ohroziť technický stav VV a VK.
  - 5) Počas stavebných prác a k miestam križovania so sieťami v správe našej spoločnosti požadujeme prizývať ako odborný technický dohľad zamestnanec našej spoločnosti (majstra HS vodovody a HS kanalizácie). O výsledku obhliadky požadujeme napísať záznam do stavebného denníka potvrdený pečiatkou a podpisom zamestnancom našej spoločnosti, ktorý bude slúžiť ako podklad pre vydanie užívacieho/kolaudačného povolenia stavby.
  - 6) Prípadnú kolíziu s inžinierskymi sieťami v správe našej spoločnosti požadujeme riešiť s príslušným prevádzkovým majstrom našej spoločnosti.
  - 7) V kolíznych úsekoch požadujem upraviť do úrovne nivelety terénu všetky poklopy inžinierskych sietí, prípadne smerové stĺpiky a tabuľky neprekladať.

**Slovak Telekom a.s.**, v zmysle stanoviska č.: 6612417131 zo dňa 17.06.2024: dôjde do styku so sieťami elektronických komunikácií spoločnosti Slovak Telekom a.s. a/alebo DIGI SLOVAKIA s.r.o., stavebník je povinný rešpektovať nasledovné:

- 1) Existujúce zariadenia sú chránené ochranným pásmom (§23 zákona č. 452/2021 Z. z.) a zároveň je potrebné dodržať ustanovenie §108 zákona č. 452/2021 Z. z. o ochrane proti rušeniu.
- 2) Vyjadrenie stráca platnosť uplynutím doby platnosti uvedenej vyššie vo vyjadrení, v prípade zmeny vyznačeného polygónu, dôvodu žiadosti, účelu žiadosti, v prípade ak uvedené parcelné číslo v žiadosti nezodpovedá vyznačenému polygónu alebo ak stavebník nesplní povinnosť podľa bodu 3.
- 3) Stavebník alebo ním poverená osoba je povinná v prípade, ak zistil, že jeho zámer pre ktorý podal uvedenú žiadosť je v kolízii so SEK Slovak Telekom a.s. a/alebo DIGI SLOVAKIA s.r.o., alebo zasahuje do ochranného pásma týchto sietí (najneskôr pred spracovaním projektovej dokumentácie stavby), vyzvať spoločnosť Slovak Telekom a.s., na stanovenie konkrétnych podmienok ochrany alebo preloženia SEK prostredníctvom zamestnanca spoločnosti povereného správou sietí.
- 4) V zmysle § 21 ods. 12 zákona č. 452/2021 Z.z. o elektronických komunikáciách sa do projektu stavby musí zakresliť priebeh všetkých zariadení v mieste stavby. Za splnenie tejto povinnosti zodpovedá projektant.
- 5) Zároveň upozorňujeme stavebníka, že v zmysle § 24 zákona č. 452/2021 Z.z. je potrebné uzavrieť dohodu o podmienkach prekládky telekomunikačných vedení s vlastníkom dotknutých SEK. Bez uzavretia dohody nie je možné preložiť zrealizovať prekládku SEK.
- 6) Upozorňujeme žiadateľa, že v textovej časti vykonávacieho projektu musí figurovať podmienka spoločnosti Slovak Telekom, a.s. a DIGI SLOVAKIA, s.r.o. o zákaze zriaďovania skládok materiálu a zriaďovania stavebných dvorov počas výstavby na existujúcich podzemných kábloch a projektovaných trasách prekládok podzemných telekomunikačných vedení a zariadení.
- 7) V prípade ak na Vami definovanom území v žiadosti o vyjadrenie sa nachádza nadzemná telekomunikačná sieť, ktorá je vo vlastníctve Slovak Telekom, a.s. a/alebo DIGI SLOVAKIA, s.r.o., je potrebné zo strany žiadateľa zabezpečiť nadzemnú sieť proti poškodeniu alebo narušeniu ochranného pásma.
- 8) Nedodržanie vyššie uvedených podmienok ochrany zariadení je porušením

- povinností podľa § 23 zákona č. 452/2021 Z.z. o elektronických komunikáciách v platnom znení.
- 9) V prípade, že žiadateľ bude so zemnými prácami alebo činnosťou z akýchkoľvek dôvodov pokračovať po tom, ako vydané vyjadrenie stratí platnosť, je povinný zastaviť zemné práce a požiadať o nové vyjadrenie. Pred realizáciou výkopových prác je stavebník povinný požiadať o vytýčenie polohy SEK spoločností Slovak Telekom, a.s. a DIGI SLOVAKIA, s.r.o. na povrchu terénu. Vzhľadom k tomu, že na Vašom záujmovom území sa môžu nachádzať zariadenia iných prevádzkovateľov, ako sú napr. rádiové zariadenia, rádiové trasy, televízne káblové rozvody, týmto upozorňujeme žiadateľa na povinnosť vyžiadať si obdobné vyjadrenie od prevádzkovateľov týchto zariadení.
  - 10) Vytýčenie polohy SEK spoločností Slovak Telekom a.s. a DIGI SLOVAKIA, s.r.o. na povrchu terénu vykoná Slovak Telekom, a.s. základe objednávky zadanej cez internetovú aplikáciu na stránke: <https://www.telekom.sk/vyjadrenia>. Vytýčenie bude zrealizované do troch týždňov od podania objednávky.
  - 11) Stavebník alebo ním poverená osoba je povinná bez ohľadu na vyššie uvedené body dodržať pri svojej činnosti aj Všeobecné podmienky ochrany SEK, ktoré tvoria prílohu tohto vyjadrenia.
  - 12) Žiadateľ môže vyjadrenie použiť iba pre účel, pre ktorý mu bolo vystavené. Okrem použitia pre účel konaní podľa stavebného zákona a následnej realizácie výstavby, žiadateľ nie je oprávnený poskytnuté informácie a dáta ďalej rozširovať, prenajímať alebo využívať bez súhlasu spoločnosti Slovak Telekom, a.s.
  - 13) Žiadateľa zároveň upozorňujeme, že v prípade ak plánuje napojiť nehnuteľnosť na verejnú elektronickú komunikačnú sieť úložným vedením, je potrebné do projektu pre územné rozhodnutie doplniť aj telekomunikačnú prípojku.
  - 14) Poskytovateľ negarantuje geodetickú presnosť poskytnutých dát, Poskytnutie dát v elektronickej forme nezavahuje žiadateľa povinnosti požiadať o vytýčenie.
  - 15) Prílohy k vyjadreniu: Všeobecné podmienky ochrany SEK, situačný výkres obsahujúci záujmové územie žiadateľa.

**SPP-distribúcia a.s.**, v zmysle vyjadrenia č. TD/NS/0130/2024/Gv zo dňa 12.02.2024: súhlasí s vydaním stavebného povolenia na vyššie uvedenú stavbu za dodržania nasledovných podmienok:

- Pred realizáciou zemných prác a/alebo pred začatím vykonávania iných činností je stavebník povinný požiadať SPP-D o vytýčenie existujúcich plynárenských zariadení prostredníctvom online formuláru zverejneného na webovom sídle SPP-D ([www.spp-distribucia.sk](http://www.spp-distribucia.sk));
- v záujme predchádzaniu poškodenia plynárenského zariadenia, ohrozeniu ich prevádzky a/alebo prevádzky distribučnej siete, SPP-D vykonáva vytyčovanie plynárenských zariadení do vzdialenosti 100m bezplatne;
- stavebník je povinný oznámiť začatie prác v ochrannom pásme plynárenských zariadení prostredníctvom online formuláru najneskôr 3 pracovné dni pred zahájením plánovaných prác. V prípade neoznámene začatia prác upozorňujeme, že SPP-D môže podať podnet na SOI, ktorá je oprávnená za porušenie povinností v ochrannom a /alebo bezpečnostnom pásme plynárenského zariadenia uložiť podľa ustanovení Zákona o energetike pokutu vo výške 300-150 000 €;
- stavebník je povinný zabezpečiť prístupnosť plynárenských zariadení počas realizácie stavby z dôvodu potreby prevádzkovania plynárenských zariadení, najmä výkonu kontroly prevádzky, údržby a výkonu odborných prehliadok a odborných skúšok opráv, rekonštrukcie (obnovy) plynárenských zariadení;

- stavebník je povinný umožniť zástupcovi SPP-D vstup na stavenisko a výkon kontroly realizácie činností v ochrannom pásme plynárenských zariadení;
- stavebník je povinný realizovať zemné práce vo vzdialenosti menšej ako 1,00 m na každú stranu od obrysu nízkotlakového a stredotlakového plynovodu, a vo vzdialenosti menšej ako 1,5m od obrysu vysokotlakového plynovodu, až po predchádzajúcom vytýčení týchto plynárenských zariadení, a to výhradne ručne bez použitia strojových mechanizmov, so zvýšenou opatrnosťou za dodržania STN 73 3050, a to pokiaľ sa jedná o výkopové ako aj bezvýkopové technológie;
- pred realizáciou akýchkoľvek prác vo vzdialenosti menšej ako 1,00 m na každú stranu od obrysu nízkotlakového a stredotlakového plynovodu, a vo vzdialenosti menšej ako 1,5m od obrysu vysokotlakového plynovodu, iným spôsobom ako ručne je stavebník povinný v mieste križovania obnažiť plynárenské zariadenie ručne kopanou sondou pre overenie priestorového uloženia plynárenského zariadenia a taktiež overenie priebehu trasy vrtacieho (resp. pretláčacieho) zariadenia, pričom technické parametre uvedenej sondy sú neoddeliteľnou prílohou tohto stanoviska;
- v prípade, ak zemné práce vo vzdialenosti menšej ako 1,00 m na každú stranu od obrysu nízkotlakového a stredotlakového plynovodu, a vo vzdialenosti menšej ako 1,5m od obrysu vysokotlakového plynovodu, nie je možné realizovať výhradne ručne alebo bezvýkopovou metódou s ručne kopanými sondami, stavebník je povinný predložiť SPP-D realizačnú projektovú dokumentáciu a vopred požiadať o stanovenie podmienok na vykonávanie týchto prác;
- vykonávanie zemných prác bezvýkopovou metódou bez ručne kopaných kontrolných sond vo vzdialenosti menšej ako 1,5m od obrysu VTL plynovodu je zakázané;
- ak pri zemných prácach dôjde k odkrytiu plynárenského zariadenia je stavebník povinný kontaktovať pred zasypaním výkopu zástupcu SPP-D na vykonanie kontroly stavu obnaženého plynárenského zariadenia, podsypu a obsypu plynovodu a uloženia výstražnej fólie; výsledok kontroly bude zaznamenaný do stavebného denníka;
- prístup k akýmkoľvek technologickým zariadeniam SPP-D nie je povolený a manipulácia s nimi je prísne zakázaná, pokiaľ sa na tieto práce nevzťahuje vydané povolenie SPP-D;
- stavebník je povinný zabezpečiť odkryté plynovody, káble, ostatné inžinierske siete počas celej doby ich odkrytia proti poškodeniu;
- stavebník nesmie bez súhlasu SPP-D nad trasou plynovodu realizovať také terénne úpravy, ktoré by zmenili jeho doterajšie krytie a hĺbku uloženia, v prípade zmeny úrovne terénu požadujeme všetky zariadenia a poklopy plynárenských zariadení osadiť do novej úrovne terénu;
- každé poškodenie zariadenia SPP-D, vrátane poškodenia izolácie potrubia, musí byť ihneď ohlásené SPP-D;
- upozorňujeme, že SPP-D môže pri všetkých prípadoch poškodenia plynárenských zariadení podať podnet na Slovenskú obchodnú inšpekciu (SOI), ktorá je oprávnená za porušenie povinnosti v ochrannom a/alebo bezpečnostnom pásme plynárenského zariadenia uložiť podľa ustanovení Zákona o energetike pokutu vo výške 300 € až 150 000 €, poškodením plynárenského zariadenia môže dôjsť k spáchaniu trestného činu všeobecného ohrozenia podľa § 284 a § 285, prípadne trestného činu poškodzovania a ohrozovania prevádzky všeobecne prospešného zariadenia podľa § 286, alebo § 288 zákona č. 300/2005 Z.z. Trestný zákon;
- stavebník je povinný pri realizácii stavby dodržiavať ustanovenia Zákona o energetike, Stavebného zákona a iných všeobecne záväzných právnych predpisov ako aj podmienky uvedené v Zápise z vytýčenia plynárenských zariadení a taktiež ustanovenia Technických pravidiel pre plyn (TPP), najmä TPP 702 01;



- stavebník je povinný rešpektovať a zohľadniť existenciu plynárenských zariadení a/alebo ich ochranných a/alebo bezpečnostných pásiem;
- stavebník je povinný pri súbahu a križovaní navrhovaných vedení s existujúcimi plynárenskými zariadeniami dodržať minimálne odstupové vzdialenosti v zmysle STN 73 6005 a TPP 906 01;
- v zmysle § 79 Zákona o energetike stavebník nesmie bez súhlasu prevádzkovateľa distribučnej siete v ochrannom pásme plynárenských zariadení vykonávať činnosti ako ani umiestňovať stavby, kontrolné šachty, trvalé porasty a pod.;
- v zmysle § 80 Zákona o energetike stavebník nesmie bez súhlasu prevádzkovateľa distribučnej siete v bezpečnostnom pásme plynárenských zariadení umiestňovať stavby;

**Energotel a.s.**, v zmysle vyjadrenia zo dňa 17.06.2024: v záujmovom území sa nenachádzajú trasy podzemných telekomunikačných vedení v majetku spol. Energotel a.s. a Stredoslovenská distribučná a.s..

**UPC BROADBAND SLOVAKIA s.r.o.**, v zmysle vyjadrenia č.: 363/2024 zo dňa 07.02.2024 – súhlasí s predloženou projektovou dokumentáciou.

2. Rozsah projektovej dokumentácie k žiadosti na vydanie stavebného povolenia : požiadavky vyplývajúce zo stanovísk a vyjadrení dotknutých orgánov dodržať v ďalšom stupni PD, vecnú a časovú koordináciu stavby zdokladovať v PD podľa pripomienok dotknutých orgánov, ďalší stupeň PD predložiť na vyjadrenie dotknutým orgánom, ktorý si posúdenie projektovej dokumentácie vyhradil vo svojom záväznom stanovisku.
3. Námitky účastníkov konania neboli vznesené.
4. Toto rozhodnutie podľa § 40 ods. 1 stavebného zákona platí tri roky odo dňa nadobudnutia právoplatnosti. Nestradí však platnosť, pokiaľ v tejto lehote bude podaná žiadosť o stavebné povolenie alebo o povolenie na terénne úpravy, práce a zariadenia podľa stavebného zákona (§ 71 ods.1), alebo ak sa začalo s využitím územia na určený účel. Podľa § 40 ods. 4 stavebného zákona je územné rozhodnutie záväzné aj pre právnych nástupcov jeho navrhovateľa a ostatných účastníkov územného konania.

### **Odôvodnenie:**

Dňa 21.06.2024 podal a dňa 18.07.2024 doplnil navrhovateľ návrh na územné rozhodnutie na umiestnenie horeuvedenej stavby. Uvedeným dňom bolo začaté územné konanie.

Podľa § 37 stavebného zákona:

*Ods.(1) Podkladom pre vydanie územného rozhodnutia sú územné plány obcí a zón. Ak pre územie nebol spracovaný územný plán obce alebo zóny, podkladom na vydanie územného rozhodnutia sú spracované územnoplánovacie podklady podľa § 3 a ostatné existujúce podklady podľa § 7a; inak stavebný úrad obstará v rozsahu nevyhnutnom na vydanie územného rozhodnutia iné podklady, najmä skutočnosti získané vlastným prieskumom alebo zistené pri miestnom zisťovaní.*

*Ods.(2) Stavebný úrad v územnom konaní posúdi návrh predovšetkým z hľadiska starostlivosti o životné prostredie a potrieb požadovaného opatrenia v území a jeho dôsledkov; preskúma návrh a jeho súlad s podkladmi podľa odseku 1 a predchádzajúcimi rozhodnutiami o území, posúdi, či vyhovuje všeobecným technickým požiadavkám na výstavbu a všeobecne technickým požiadavkám na stavby užívané osobami s obmedzenou schopnosťou pohybu, prípadne predpisom, ktoré ustanovujú hygienické, protipožiarne podmienky, podmienky bezpečnosti*

*práce a technických zariadení, dopravné podmienky, podmienky ochrany prírody, starostlivosti o kultúrne pamiatky, ochrany poľnohospodárskeho pôdneho fondu, lesného pôdneho fondu a pod., pokiaľ posúdenie nepatrí iným orgánom.*

*Ods. (3) Stavebný úrad v územnom konaní zabezpečí stanoviská dotknutých orgánov a ich vzájomný súlad a posúdi vyjadrenie účastníkov a ich námietky. Stavebný úrad neprihliadne na námietky a pripomienky, ktoré sú v rozpore so schválenou územnoplánovacou dokumentáciou.*

Stavebný úrad po preskúmaní návrhu oznámil dňa 12.08.2022 v súlade s § 36 ods.1 stavebného zákona, úradným listom pod č.s.: 246/2024/ZI-ozn.ÚR začatie územného konania účastníkom konania, dotknutým orgánom a organizáciám.

Účastníkov konania stavebný úrad v zmysle § 36 ods. 4 stavebného zákona upovedomil o začatí územného konania formou verejnou vyhláškou, nakoľko sa jedná o líniovú stavbu. Oznámenie o začatí územného konania bolo v súlade s § 26 ods.2 správneho poriadku zverejnené na úradnej tabuli obce Lietava a na internetovej stránke <http://www.oulietava@lietava.info> od 15.10.2024 do 30.10.2024.

Na úradnej tabuli obce Podhorie a na internetovej stránke [www.obecpodhorie.info](http://www.obecpodhorie.info) bolo oznámenie o začatí územného konania zverejnené od 16.10.2024 do 31.10.2024.

Nakoľko pre dané územie je spracovaná a schválená územno-plánovacia dokumentácia, stavebný úrad upustil podľa § 36 ods. 2 stavebného zákona od ústneho pojednávania a miestneho zisťovania v predmetnej veci.

Dokumentácia stavby bola k dispozícii na stavebnom úrade a uvedeným spôsobom stavebný úrad umožnil v súlade s § 33 ods. 2 zákona č. 71/1967 Zb. o správnom konaní (ďalej len „správny poriadok“) v znení neskorších predpisov účastníkom konania vyjadriť sa k podkladom pre vydanie územného rozhodnutia.

Navrhovateľ v územnom konaní preukázal súlad stavby s verejným záujmom predložením kladných stanovísk dotknutých orgánov. Stavebný úrad zaistil vzájomný súlad predložených stanovísk dotknutých orgánov a organizácií vyžadovaných osobitnými predpismi a zabezpečil plnenie požiadaviek vlastníkov a správcov sietí technického vybavenia na napojenie. Tieto stanoviská a požiadavky zahrnul do výrokovej časti a podmienok tohto rozhodnutia, pričom tieto podmienky budú následne predmetom posudzovania v konaní o povolení stavby.

Stavebný úrad skonštatoval, že umiestnenie stavby je v súlade s Územným plánom obce Lietava. Stavebný úrad ďalej skonštatoval, že projektová dokumentácia pre územné rozhodnutie navrhovanej stavby vyhovuje všeobecným technickým požiadavkám na výstavbu podľa ustanovení vyhlášky č. 532/2002 Z.z., ktorou sa ustanovujú podrobnosti o všeobecných technických požiadavkách na výstavbu a o všeobecných technických požiadavkách na stavby užívané osobami s obmedzenou schopnosťou pohybu a orientácie.

Stavebný úrad preto rozhodol tak, ako je uvedené vo výroku tohto rozhodnutia.

### **Upozornenie:**

Územné rozhodnutie má podľa § 40 ods. 1 stavebného zákona platnosť tri roky odo dňa nadobudnutia právoplatnosti. Nestradí však platnosť, ak bude v tejto lehote podaná žiadosť o stavebné povolenie predmetnej stavby. Toto rozhodnutie stráca platnosť dňom, keď stavebnému úradu bude doručené oznámenie navrhovateľa alebo jeho právneho nástupcu o tom, že upustil od zámeru, ku ktorému sa rozhodnutie vzťahuje.

**Poučenie o odvolaní:**

Proti tomuto rozhodnutiu podľa § 53 a § 54 zákona č. 71/1967 Zb. o správnom konaní (správny poriadok) v znení neskorších právnych predpisov možno podať odvolanie do 15 dní odo dňa oznámenia rozhodnutia na správnom orgáne, ktorý napadnuté rozhodnutie vydal. Včas podané odvolanie má odkladný účinok. Rozhodnutie, ktoré po vyčerpaní riadnych opravných prostriedkov nadobudlo právoplatnosť, možno preskúmať súdom podľa zákona č. 162/2015 Z. z. správny súdny poriadok v znení neskorších platných právnych predpisov.



Mgr. Ivan Oboňa  
starosta obce

**Poplatok:** Správny poplatok podľa zákona č. 145/1995 Z.z. o správnych poplatkoch v znení neskorších predpisov vo výške 100.00 € bol zaplatený dňa 27.06.2024.

**Príloha pre navrhovateľa:** overená projektová dokumentácia pre územné konanie.

**Tento dokument sa doručuje účastníkom územného konania o umiestnení líniovej stavby verejnou vyhláškou v zmysle § 42 ods.2 stavebného zákona a podľa § 26 ods.2 zákona č.71/1967 Zb. o správnom konaní (správny poriadok), v znení neskorších predpisov, sa vyvesí na dobu 15 dní na úradnej tabuli správneho orgánu - obce Lietava a na internetovej stránke <http://www.oulietava@lietava.info/> . Posledný deň tejto lehoty je dňom doručenia.**

**Úradná tabuľa:**

Vyvesené dňa: .....

Zvesené dňa: .....

Pečiatka a podpis orgánu, ktorý potvrdzuje vyvesenie a zvesenie rozhodnutia.

**Internetová stránka obce:**

Vyvesené dňa: .....

Zvesené dňa: .....

Pečiatka a podpis orgánu, ktorý potvrdzuje vyvesenie a zvesenie rozhodnutia.

**Tento dokument sa doručuje účastníkom územného konania o umiestnení líniovej stavby verejnou vyhláškou v zmysle § 42 ods.2 stavebného zákona a podľa § 26 ods.2 zákona č.71/1967 Zb. o správnom konaní (správny poriadok), v znení neskorších predpisov, sa vyvesí na dobu 15 dní na úradnej tabuli správneho orgánu - obce Podhorie a na internetovej stránke [www.obecpodhorie.info](http://www.obecpodhorie.info). Posledný deň tejto lehoty je dňom doručenia.**

**Úradná tabuľa:**

Vyvesené dňa: ....0.3.DEC.2024.....

Zvesené dňa: .....

Pečiatka a podpis orgánu, ktorý potvrdzuje vyvesenie a zvesenie rozhodnutia.

**Internetová stránka obce:**

Vyvesené dňa: .....03 DEC. 2024.....

Zvesené dňa: .....

Pečiatka a podpis orgánu, ktorý potvrdzuje vyvesenie a zvesenie rozhodnutia.

**Doručí sa:**

1. účastníkom územného konania o umiestnení líniovej stavby sa v zmysle § 42 ods.2 stavebného zákona doručuje verejnou vyhláškou

**Na vedomie:**

2. Ing. Vladimíra Krkošová Hargašová, Jánošíkova 8494/15B, 010 01 Žilina
3. Lesy SR š.p., Námestie M.R. Štefánika 1, 011 45 Žilina
4. Správa ciest Žilinského samosprávneho kraja, M. Rázusa 104, 010 01 Žilina
5. Žilinský samosprávny kraj, Komenského 48, 011 09 Žilina
6. Okresný úrad Žilina, odbor dopravy a pozemných komunikácií, Vysokoškolákov 8556/33B, 010 08 Žilina
7. Okresný úrad Žilina, odbor ŽP, š.s. ochrany prírody a krajiny, Vysokoškolákov 8556/33B, 010 08 Žilina
8. Okresný úrad Žilina, odbor starostlivosti o ž.p., štátna vodná správa, Vysokoškolákov 8556/33B, 010 08 Žilina
9. OÚ Žilina, Odbor starostlivosti o ŽP-št. správa v odpad. hospodárstve, Vysokoškolákov 8556/33B, 010 08 Žilina
10. RÚVZ Žilina, V. Spanyola 27, 011 71 Žilina
11. Okresný úrad Žilina, pozemkový a lesný odbor, Vysokoškolákov 8556/33B, 010 08 Žilina
12. KOREX, Dolné Rudiny 1/A, 010 01 Žilina
13. KPÚ Žilina, Mariánske námestie 19, 010 01 Žilina
14. Stredoslovenská distribučná a.s., Pri Rajčianke súp. č. 2927/8, 010 47 Žilina
15. SPP-D a.s., Mlynské nivy 44/b, 825 19 Bratislava 26
16. Slovak Telekom a.s., Bajkalská súp. č. 28, 817 62 Bratislava
17. SEVAK a.s., Bôrická cesta 1960, 010 57 Žilina
18. UPC BROADBAND SLOVAKIA s.r.o., Ševčenkova 36, 851 01 Bratislava
19. Energotel a.s., Miletičova 7, 821 08 Bratislava
20. Obec Lietava, Lietava 146, 013 18 Lietava
21. Obec Podhorie, Podhorie č. 50, 013 18 Lietava
22. 2xspis

**Legenda:**

- KLADPAR**
- vodný tok
  - zdravica
  - trv. tráv. porast
  - lesná pôda
  - neplodná pôda
  - ovos
  - cesta, komunikácia
  - ostatná plocha
  - orná pôda

- POLOHOVIS**
- hranica meraného pohobpisného prvkú
  - zvedáča hrada
  - prípustný most
  - apropovná značka
  - šachty na stožiaci (verejná osvetlenie)
  - rozpojovacia skrinica
- PLOTY**
- plot - drevený
  - plot - kovový, železný
  - plot - betónový, murovaný
- SVĀH**
- svahová šířka
- VODSTVO**
- vodný tok
  - rozhranie vodného toku
  - rozhranie vodného toku - zakrytá
  - ochranná tyč
  - PLYN

Táto situácia je neoddeliteľnou súčasťou rozhodnutia o umiestnení stavby

Zo dňa 22.11.2024

pod č. 246/2024/21-010

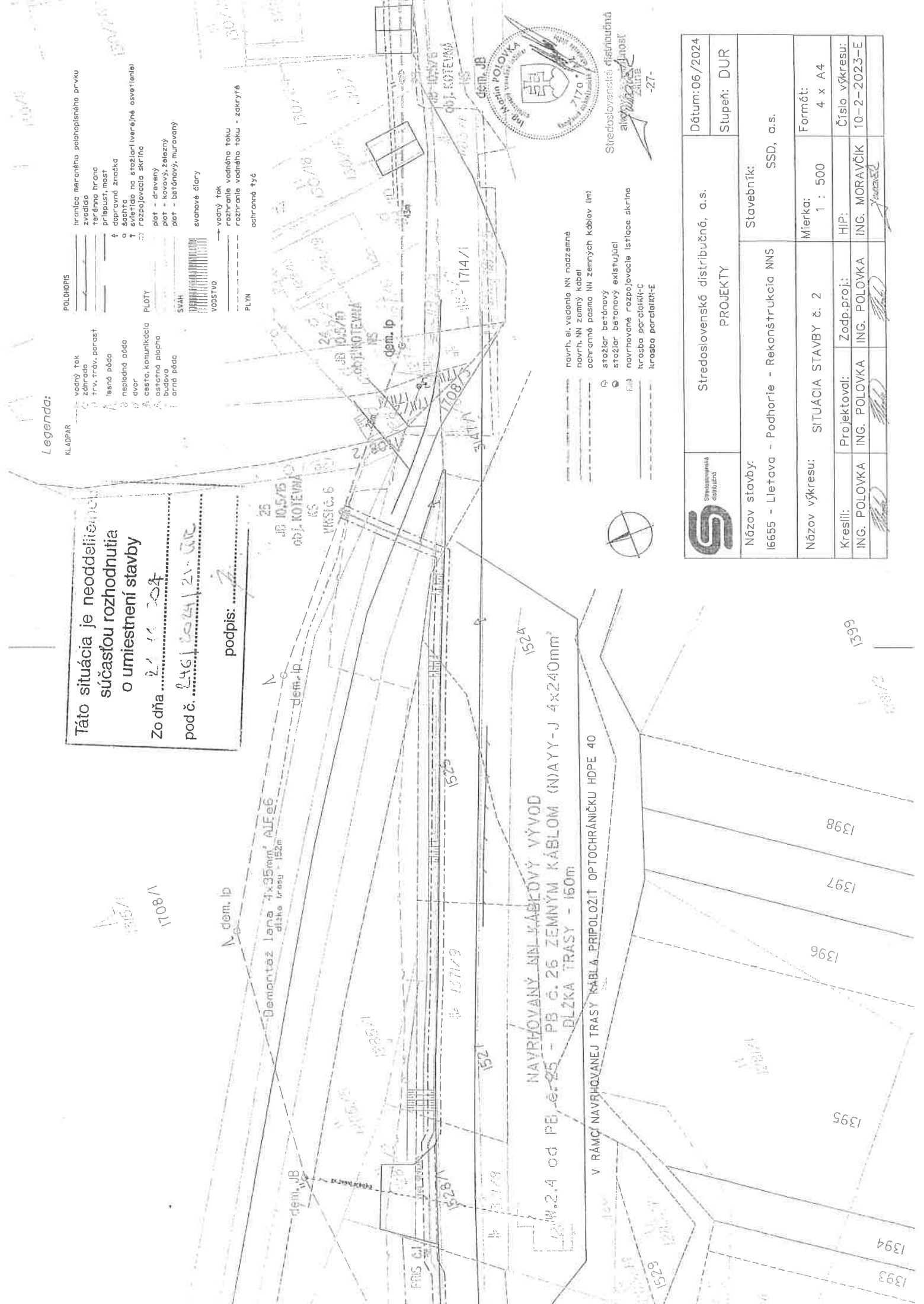
podpis: \_\_\_\_\_

dem. lp


Demontáž lana 4x35mm ALFe6  
dĺžka trasy - 152m

NAVROHOVANÝ MIN. KÁBLOVÝ VÝVOD  
Dĺžka trasy - 160m

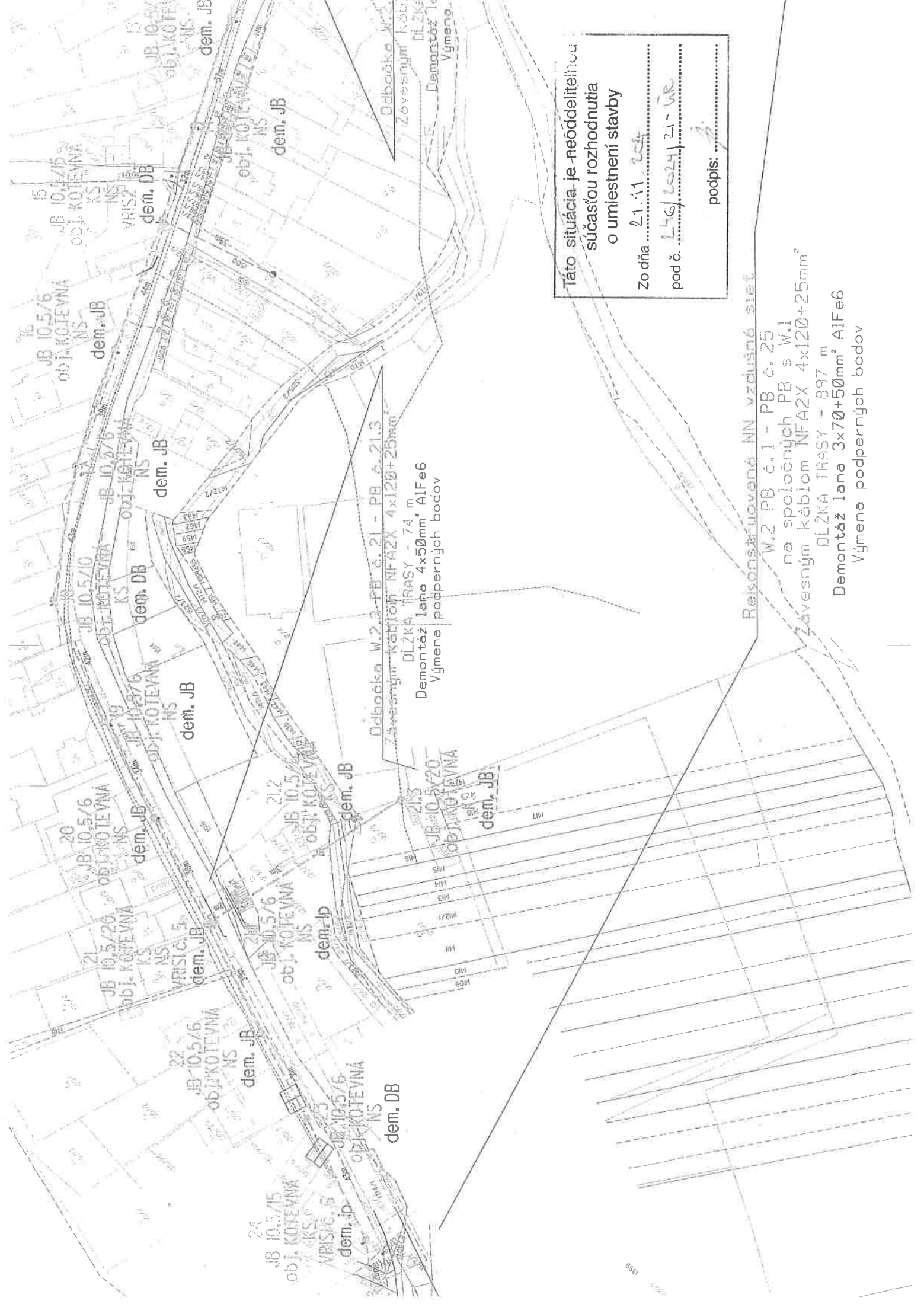
V RÁMCI NAVROHOVANEJ TRASY KÁBLA PRÍPOLOŽIŤ OPTOCHRÁNIČKU HDPE 40



Stredoslovenská distribučná, a.s.  
Slovak Republic, Bratislava

|   |  |                          |                            |
|---|--|--------------------------|----------------------------|
|  | Stredoslovenská distribučná, a.s.              |                          | Dátum: 06/2024             |
|   | PROJEKTY                                       |                          | Stupeň: DUR                |
| Názov stavby:   | I6555 - Lietava - Podhorie - Rekonštrukcia NNS |                          | Stavebník: SSD, a.s.       |
| Názov výkresu:  | SITUÁCIA STAVBY č. 2                           |                          | Formát: 4 x A4             |
| Kreslí:   | ING. POLOVKA                                   | Zodp.proj.: ING. POLOVKA | Číslo výkresu: 10-2-2023-E |
|   |  |                          |                            |





Táto situácia je neoddeliteľnou súčasťou rozhodnutia o umiestnení stavby

Zo dňa 21.11.2024

pod č. 246/2024/21-VR

podpis: [Signature]

Rekonštruované NN vzdušná sieť

W.2 PB č. 1 - PB č. 25

na spoločných PB s W.1

Závesným káblom NFA2X 4x120+25mm²

DLŽKA TRASY - 897 m

Demontáž lana 3x70+50mm² A1Fe6

Výmene podperných bodov



Návrhová sústava STN EN 60038(33 0120): NN - 3/FEN AC 400/230V 50 Hz, TN-C  
 Ochrana pred úrazom elektrickým prúdom do 1000V, STN EN 61140 (33 2010):  
 - 5.2 Prístrojovky na základoch ochrany  
 5.2.2 Zúčastnená rodica (pre káble NN siete, káblového vývodu a DP)  
 5.2.3 Ochranné zariadenie alebo kľúč (pre stĺpy VRIS, PRIS a SPP)  
 5.2.5 Umiestnenie mimo dosahu ruky (pre NN sieť a DP)  
 - 5.3 Prístrojovky na ochranu pri poruche  
 5.3.2 Prídavná izolácia (pre káble NN siete, káblového vývodu a DP)  
 5.3.3 Ochranné opoždenie (pre vodiče PE, PEN a uzemňovacie)  
 5.3.6 Samostatné odpojenie napájania (NN posikávkami NN rozvádzači TS a NN posikávkami v skrinách VRIS, PRIS a SPP)

NÁMRAZOVÁ OBLASŤ (STN 33 3300): S  
 VONKAJŠIE VPLYVY (STN 33 2000 5-51): vôd. Protokol o určení vonkajších vplyvov

**Legenda:**

**KLADPAR**  
 --- vodič, tok  
 --- trasa, porost  
 --- trasa, trasa, porost  
 --- trasa, porost

**POLOPIS**  
 hranica meraného poloprievodného pruhu  
 svadláha hranica  
 zariadenia hranica  
 príjazd, most  
 dopravná značka  
 Achta  
 avizátoria na stožiar (verejné osvetlenie)

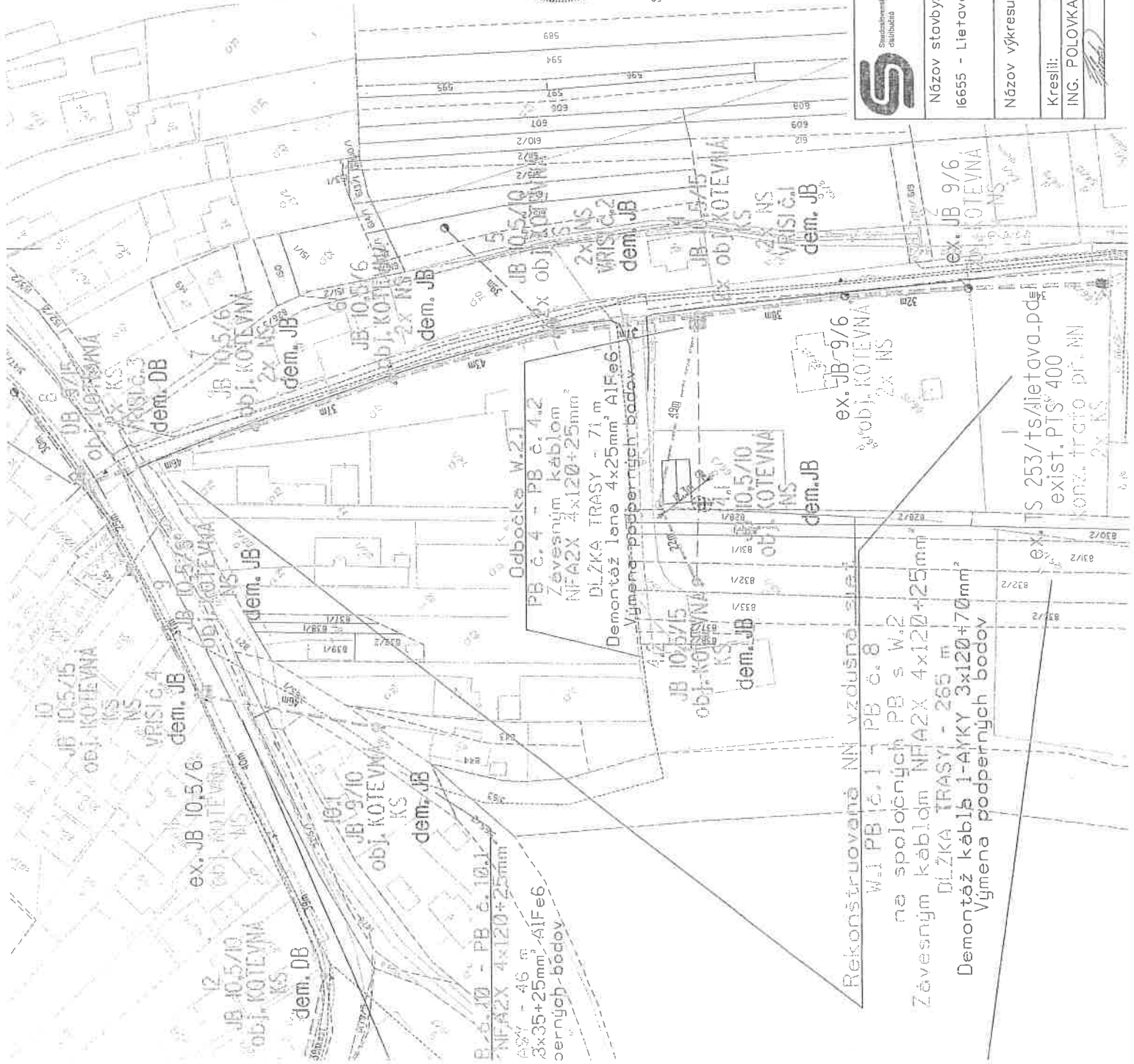
**PLATY**  
 plat - drevený  
 plat - kovový, zelezný  
 plat - betónový, murovaný


**SVAH**  
 svahová diera

**VODSTVO**  
 vodný tok  
 rozhranie vodného toku  
 rozhranie vodného toku - zadržte  
 ochranná tyč

**PLYN**  
 naryh. el. vedenie NN nariadenie  
 stožiar betónový  
 stožiar betónový existujúci  
 navrhované rozpojovacie ističia skrine  
 trafostanica existujúca  
 hrebaďa parčíkovej  
 kresba oceľovej  
 verejný vodovod nezameraný príbeh  
 verejný kanalizácia nezameraný príbeh  
 STL plynovod nezameraný príbeh  
 Telekom - podzemná optiková sieť  
 Telekom - podzemná optiková sieť  
 nezameraný príbeh

**Stredoslovenská distribučná**  
 akciová spoločnosť  
 7170  
 Ing. Moravčík



|   |                                   |               |                |
|---|-----------------------------------|---------------|----------------|
|  | Stredoslovenská distribučná, a.s. |               | Dátum: 06/2024 |
|   | PROJEKTY                          |               | Stupeň: DUR    |
| Název stavby:   | Stavebník:                        |               | Formát:        |
| 16655 - Lietava - Podhorie - Rekonštrukcia NNS                                      | SSD, a.s.                         |               | 4 x A4         |
| Název výkresu:  | SITUÁCIA STAVBY č. 1              | Mierka:       | 1 : 1000       |
| Kreslil:  | ING. POLOVKA                      | Projektoval:  | Zodp.proj.:    |
| ING. POLOVKA  | ING. POLOVKA                      | ING. MORAVČÍK | Číslo výkresu: |
|   |                                   |               | 10-1-2023-E    |