








LEGENDA:

-  Obslužné prístupové komunikácie zo ŠD fr. 0-63 k budúcim RD - 1853,8 m²
-  Zeleň
-  Hranica riešeného územia
-  Kataster s popisom parciel

LEGENDA DOPRAVNÝCH ZNAČIEK:


a) Regulačné značky:

-  201 - Daj prednosť v jazde! 1x
-  302 - Hlavná cesta 2x
-  510 - Priebeh hlavnej cesty 2x

POZNÁMKA:

PRED ZAHÁJENÍM STAVEBNÝCH PRÁČ JE NUTNÉ PRESNE VYTÝČIŤ VŠETKY JESTVUJÚCE INŽINIERSKE SIETE ZA PRÍTOMNOSTI SPRÁVCOV JEDNOTLIVÝCH SIETÍ!


VŠETKY JESTVUJÚCE A NAVRHOVANÉ INŽINIERSKÉ SIETE POD SPEVNENÝMI PLOCHAMI MUSIA BYŤ V CHRÁNIKÁCH. OCHRANÚ INŽINIERSKÝCH SIETÍ JE POTREBNÉ REALIZOVAŤ PODĽA POŽIADAVIEK SPRÁVCOV SIETÍ.

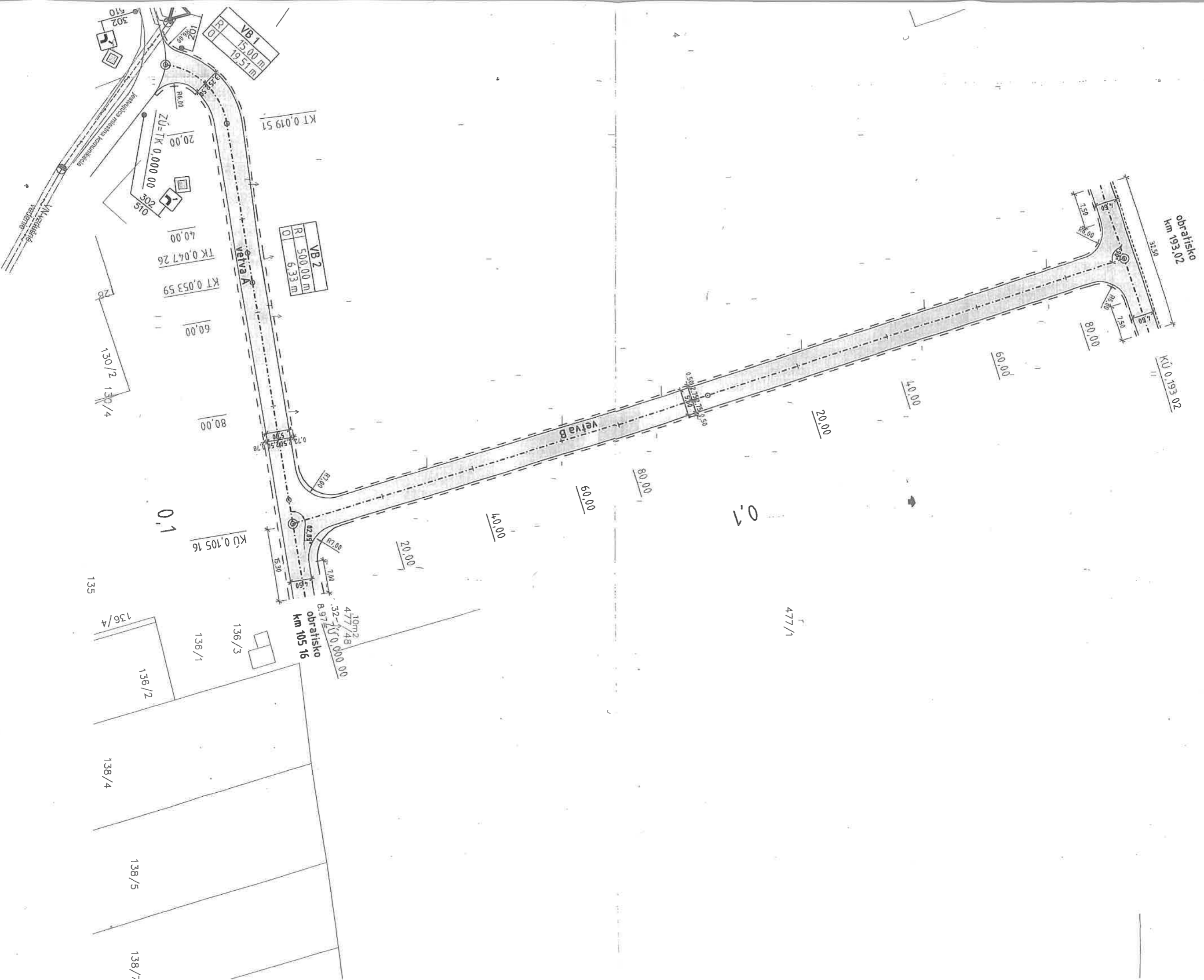
Táto situácia je neoddeliteľnou súčasťou rozhodnutia o umiestnení stavby
 Zo dňa 30. 11. 2023
 pod č. 55/2023 / JS-VR
 Podpis: 



Súradnicový systém - S-JTSK, výškový systém - Bpv

KS 2112 - Miestne komunikácie

názov akcie	IBV "PODHORIE- NADSADIE"			Ing. Ondrej Bronček Bajzova 28/29, 010 01 Žilina broncek.ondrej@gmail.com 0911 140 455	čís. sady
objekt	ved. proj.	Ing. Ondrej Bronček	dátum	07/2021	profesia
Komunikácie a terénne úpravy	zodp.proj.	Ing. Ondrej Bronček			KTÚ
názov výkresu	vypracoval	Ing. Anton Líška	mierka	1:500	čís. výkresu
SITUÁCIA	stupeň	DÚR			2
investor	vid. Technická správa			formát	8A4



302

20,00

40,00

KT 0,053 59

60,00

80,00

0,1

136/1

136/2

136/3

136/4

20,00

40,00

KT 0,053 59

60,00

80,00

0,1

136/1

136/2

136/3

136/4

20,00

40,00

KT 0,053 59

60,00

80,00

0,1

136/1

136/2

136/3

136/4

40,00

60,00

80,00

200,00

400,00

600,00

800,00

KÚ 0,193 02

obratisko km 193 02